

## IVV permanente Wanderstrecke: Kneipp-Rehbachrunde



**Erlebnis:** ★ ★ ★ ★ ★

**Landschaft:** ★ ★ ★ ★ ★

**Länge:** 5,0 km

**Höhenmeter:** ▲ 223 m

▼ 222 m

**Zeit:** 1:15-2:30 h

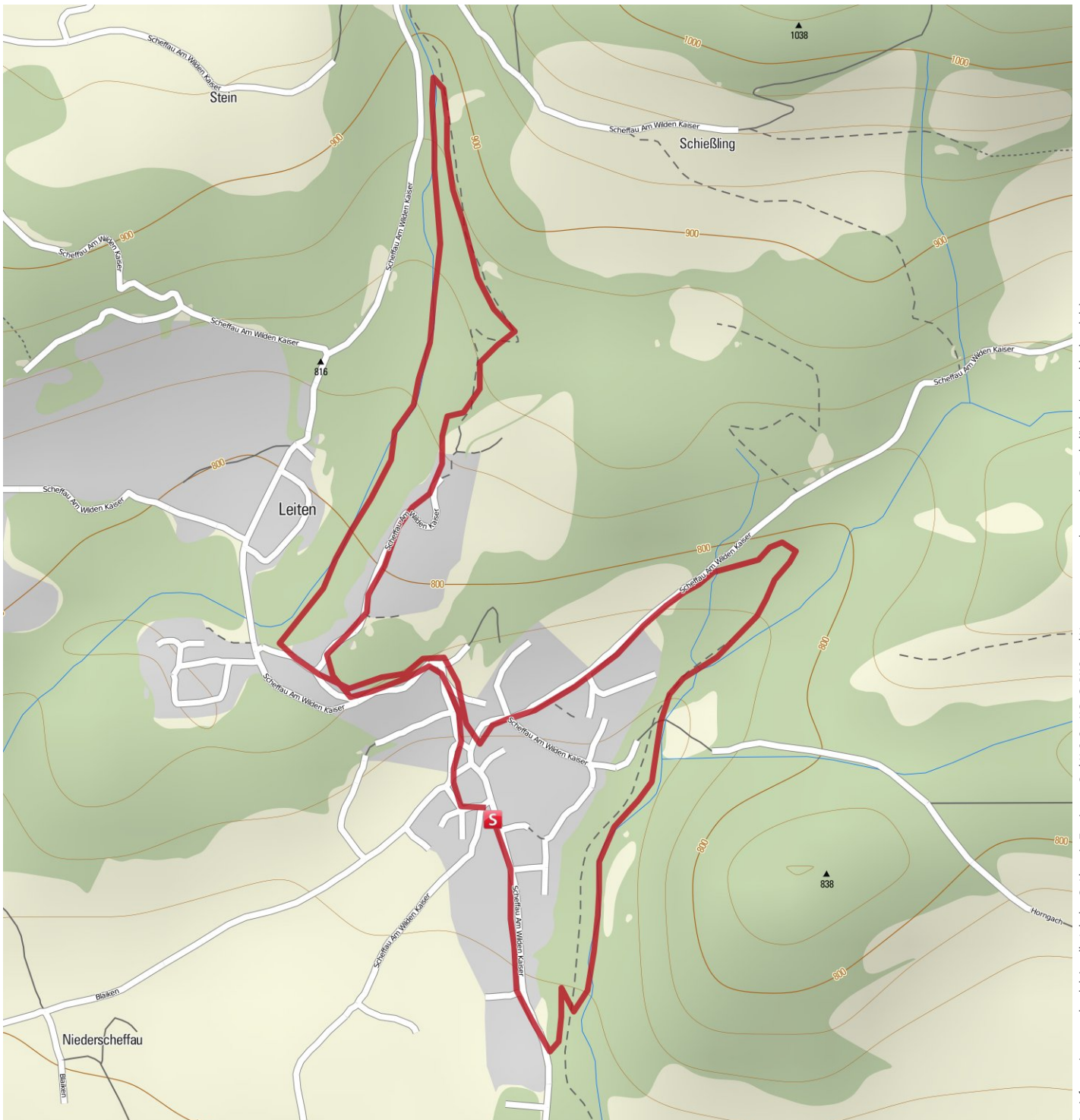
**Schwierigkeit:** mittel

**Kondition:** ★ ★ ★ ★ ★

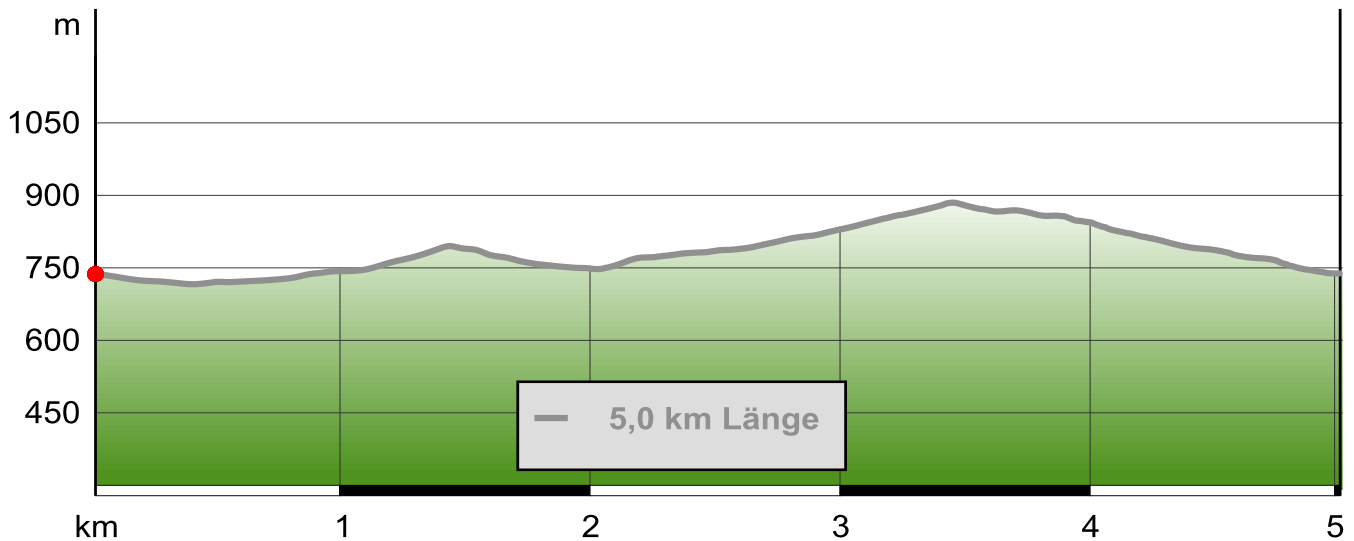
**Technik:** ★ ★ ★ ★ ★

**Beste Jahreszeit:**

J F M A **M J J A S O N** D



## IVV permanente Wanderstrecke: Kneipp-Rehbachrunde



### Beschreibung

#### Kurzbeschreibung

IVV permanente Wanderstrecke

#### Start der Tour

Infobüro Scheffau

#### Wegbeschreibung

Vom Ortszentrum aus wandern Sie auf den Spuren der kneipp'schen Philosophie. Folgen Sie der Straße abwärts auf der linken Seite bis sie die „5 Säulen“ erreichen, das ist der Eingang zu unserem Rundweg. Folgen Sie immer dem Schotterweg, der parallel zum Bachlauf verläuft und Sie werden verschiedene Stationen, wie den Barfußweg, eine Gradieranlage (Freiluft-Inhalatorium), eine Venentreppe, ein alter Kalkbrennofen, ein Meditationsplatz sowie das Adlerlabyrinth finden. Nach dem Adlerlabyrinth steigt der Pfad leicht an und Sie sehen vom Ortsteil Oberfeld wieder den Ortskern. Im Ortszentrum biegen Sie am Gasthof Maikircher rechts ab und folgen der Straße. Vor der „Recherbrücke“ rechts, in einen für Autos abgesperrten Forstweg, der nach wenigen Metern in einen schmalen Pfad übergeht. Jetzt geht es wildromantisch an einem Blockhaus vorbei über Brücken dem Recherbach entlang. Am Ende erreichen Sie den „Wasserweg“ über Stufen und Sie biegen wiederum rechts bergab Richtung „Leiten“. Dort geht der Schotterweg in Asphalt über und Sie folgen der Straße ins Ortszentrum. Neben dem Gemeindeamt gelegen, befinden sich zum Abschluss ein Wassertretbecken sowie Armbad und Gießanlage. GESUNDHEIT!

#### Parken

Parkplatz hinter dem Gemeindeamt, Dorf 45, 6351 Scheffau

#### Öffentliche Verkehrsmittel

Mit Postbus Anreise von Wörgl, Kufstein und St. Johann in Tirol möglich [www.vt.at](http://www.vt.at)

### Eigenschaften



Rundtour

### Autor und Quelle

**Erstellt:** 14.02.2011

**Geändert:** 19.07.2011

**Quelle:** Tourismusverband WILDER KAISER

<http://www.wilderkaiser.info>



### Bilder

## IVV permanente Wanderstrecke: Kneipp-Rehbachrunde




Wassertretbecken in Scheffau



Kneipp Barfußweg



Gradieranlage



Kneipp Armbecken



Kalkbrennofen

## IVV permanente Wanderstrecke: Kneipp-Rehbachrunde



Venentreppe



Adlerlabyrinth